

Бюджетное общеобразовательное учреждение  
города Омска  
«Средняя общеобразовательная школа № 116»

# ПАСПОРТ ДОСТУПНОСТИ

объекта социальной инфраструктуры и услуги в  
приоритетных сферах  
жизнедеятельности инвалидов и других маломобильных  
групп населения  
№ 308

г. Омск – 2018 год

*308/2995 от 27.11.18.*

# АКТ

## экспертной оценки объекта социальной инфраструктуры и услуг в приоритетных сферах жизнедеятельности инвалидов и других маломобильных групп населения

Центральный

Административный округ

(наименование муниципального образования Омской области)

«15» июня 2018 года

### 1. Общие сведения об объекте социальной инфраструктуры и услуг в приоритетных сферах жизнедеятельности инвалидов и других маломобильных групп населения (далее – объект)

1.1. Наименование (вид) объекта: общеобразовательная школа.

1.2. Адрес объекта, телефон, e-mail: 644047, г. Омск, ул. 6-я Ремесленная д. 13; тел. 25-24-91; schools116omsk@rambler.ru.

1.3. Сведения о размещении объекта:

- отдельно стоящее здание 3 этажей, 3954.3 кв.м;

- часть здания \_\_\_\_\_ этажей (или на \_\_\_\_\_ этаже), \_\_\_\_\_ кв.м;

- наличие прилегающего земельного участка (да, нет); 14268 кв.м.

1.4. Год постройки здания: 1962, год последнего капитального ремонта: нет.

1.5. Дата предстоящих плановых ремонтных работ: текущего - не планируется, капитального – не планируется.

1.6. Название государственного учреждения Омской области, функции учредителя которого осуществляет орган исполнительной власти Омской области, органа местного самоуправления Омской области, юридического лица, индивидуального предпринимателя (далее – участник): бюджетное общеобразовательное учреждение города Омска «Средняя общеобразовательная школа № 116», БОУ г. Омска «Средняя общеобразовательная школа № 116»

(полное наименование, сокращенное наименование)

1.7. Юридический адрес участника, телефон, e-mail: 644047, г. Омск, ул. 6-я Ремесленная, д. 13; тел. 25-24-91; schools116omsk@rambler.ru

1.8. Основание для пользования объектом: оперативное управление, аренда, собственность (*нужное подчеркнуть*).

1.9. Форма собственности: государственная, негосударственная (*нужное подчеркнуть*).

1.10. Территориальная принадлежность: федеральная, региональная, муниципальная (*нужное подчеркнуть*).

1.11. Вышестоящая организация (*наименование*) департамент образования Администрации города Омска

## 2. Состояние доступности объекта

2.1. Путь следования к объекту пассажирским транспортом на ул. Арктическая имеется остановка общественного транспорта «Арктическая», автобус № 45, маршрутное такси №№ 201, 312 (остановка не доступна для МГН, дефекты покрытия); на ул. 5-я Северная имеется остановка общественного транспорта «РЭО ГАИ», маршрутное такси №№ 500.

(описывается маршрут движения с использованием пассажирского транспорта)

наличие адаптированного пассажирского транспорта к объекту нет.

2.2. Путь к объекту от ближайшей остановки пассажирского транспорта:

2.2.1. Расстояние до объекта от остановки транспорта: до военного городка – 516 м, до Арктической 200- 270 м.

2.2.2. Время движения (пешком) 5-7 мин.

2.2.3. Наличие выделенного от проезжей части пешеходного пути: да, нет.

2.2.4. Перекрестки: нерегулируемые; нерегулируемые, со звуковой сигнализацией, таймером.

2.2.5. Информация на пути следования к объекту: акустическая, тактильная, визуальная, отсутствует.

2.2.6. Перепады высоты на пути: есть, нет (*нужное подчеркнуть*), трубы, дефекты покрытия.

(описание)

их обустройство для инвалидов на кресле-коляске: да, нет.

### 2.3. Организация доступности объекта для инвалидов – форма обслуживания

Категория инвалидов (вид нарушения)	Вариант организации доступности объекта (формы обслуживания)*
С нарушениями зрения	ДУ
Передвигающиеся в креслах-колясках	ВНД
С нарушениями слуха	ДУ
С нарушениями умственного развития	А
С нарушениями опорно-двигательного аппарата	ДУ
Все категории инвалидов и маломобильных групп населения	ДУ

\* Указывается один из вариантов: "А" – доступность всех зон и помещений (универсальная), "Б" – выделены для обслуживания инвалидов специальные участки и помещения; "ДУ" – объект условно доступен; "ВНД" – объект временно недоступен.

### 2.4. Состояние доступности основных структурно-функциональных зон

№ п/п	Основные структурно-функциональные зоны	Состояние доступности, в том числе для основных категорий инвалидов*	Приложение	
			№ на плане	№ фото
1	Территория, прилегающая к зданию (участок)	ДУ		1, 2, 3
2	Вход (входы) в здание	ДУ		3,4,5
3	Путь (пути) движения внутри здания (в том числе пути эвакуации)	ДУ		4,5,6,7,10,18,19
4	Зона целевого назначения здания (целевого посещения объекта)	ДУ		8,9,11,12,13,14,15,16,17,21,22,23,24,25,26,27,28,29,30
4.1	Жилые помещения(в этой зоне прописываются жилые комнаты общежитий, палаты стационаров, интернатов, санаториев и т.д.)	-		-
5	Санитарно-гигиенические помещения	ДУ		31,32,33,34,35,36
6	Система информации и связи (на всех зонах)	ДУ		-
7	Пути движения к объекту (от остановки транспорта)	ДУ		-

\* Указывается: "ДП-В" – объект доступен полностью всем; "ДП-И" ("К", "О", "С", "Г", "У") – объект доступен полностью избирательно ("К" – для передвигающихся в кресле-коляске, "О" – с нарушениями опорно-двигательного аппарата, "С" – для инвалидов с нарушениями зрения, "Г" – для инвалидов с нарушениями слуха, "У" – для инвалидов с нарушениями умственного развития); "ДЧ-В" – объект доступен частично всем; "ДЧ-И" ("К", "О", "С", "Г", "У") – объект доступен частично избирательно ("К" – для передвигающихся в кресле-коляске, "О" – с нарушениями опорно-двигательного аппарата, "С" – для инвалидов с нарушениями зрения, "Г" – для инвалидов с нарушениями слуха, "У" – для инвалидов с нарушениями умственного развития); "ДУ" – объект условно доступен; "ВНД" – объект временно недоступен.

## 2.5. Итоговое заключение о состоянии доступности объекта: ДУ

### 3. Управленческое решение (проект)

#### 3.1. Рекомендации по адаптации основных структурных элементов объекта:

№ п/п	Основные структурно-функциональные зоны объекта	Рекомендации по адаптации объекта (вид работы)*
1	2	3
1	Территория, прилегающая к зданию (участок)	Ремонт текущий
2	Вход (входы) в здание	Ремонт текущий и капитальный
3	Путь (пути) движения внутри здания (в том числе пути эвакуации)	Ремонт текущий
4	Зона целевого назначения (целевого посещения) объекта	Ремонт текущий
5	Санитарно-гигиенические помещения	Ремонт капитальный
6	Система информации на объекте (на всех зонах)	Ремонт текущий
7	Пути движения к объекту (от остановки транспорта)	Ремонт текущий (зона ответственности Администрация ЦАО г. Омска)
8	Все зоны и участки	Ремонт текущий и капитальный

\* Указывается один из вариантов (видов работ): не нуждается; ремонт (текущий, капитальный); индивидуальное решение с техническим средством реабилитации; технические решения невозможны – организация альтернативной формы обслуживания.

3.2. Период проведения работ:

в рамках исполнения **п.3.6 паспорта доступности**

(указывается план адаптации объекта (далее – план))

3.3. Ожидаемый результат (по состоянию доступности) после выполнения работ по адаптации: **ДЧ-В.**

Оценка результата исполнения плана (по состоянию доступности) \_\_\_\_\_

3.4. Информация может быть размещена (обновлена) на Карте доступности субъекта Российской Федерации: <http://zhit-vmeste.ru>

(наименование сайта, портала)

#### 4. Особые отметки

Приложения:

Результаты экспертной оценки на \_\_ л.

Результаты фото-фиксации на объекте на \_\_ л.

Поэтажные планы, технический паспорт на \_\_ л.

Другое (в том числе дополнительная информация о путях движения к объекту) \_\_\_\_\_.

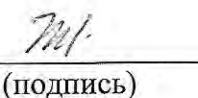
Председатель комиссии по  
формированию доступной среды  
жизнедеятельности для инвалидов  
и других маломобильных групп  
населения (далее – комиссия)

Руководитель БУ «КЦСОН  
«Рябинушка» С.В. Юсупова  
(должность, инициалы, фамилия)

  
(подпись)

Заместитель председателя комиссии по  
формированию доступной среды  
жизнедеятельности для инвалидов  
и других маломобильных групп  
населения

Руководитель БУ «КЦСОН  
«Пенаты» С. М. Кособуцкая  
(должность, инициалы, фамилия)

  
(подпись)

Члены комиссии

Заместитель руководителя  
БУ «КЦСОН «Рябинушка»  
С. В. Казанцева  
(должность, инициалы, фамилия)

  
(подпись)

Председатель общественной  
организации ВОИ  
А. И. Бабаева  
(должность, инициалы, фамилия)

  
(подпись)

Главный специалист отдела  
социальной политики  
администрации ЦАО  
В.Н. Лозовик  
(должность, инициалы, фамилия)

  
(подпись)

Специалист по социальной  
реабилитации инвалидов  
БУ «КЦСОН «Рябинушка»  
А. А. Егоров  
(должность, инициалы, фамилия)

  
(подпись)

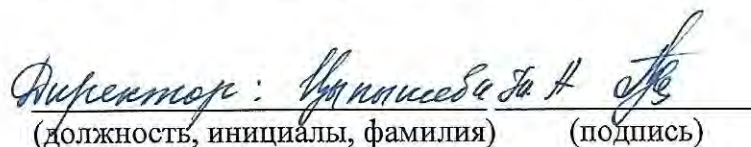
Заместитель руководителя  
БУ «КЦСОН «Пенаты»  
Е.В. Ненашева  
(должность, инициалы, фамилия)

  
(подпись)

Специалист по социальной работе  
БУ «КЦСОН «Пенаты»  
А.М. Куцевалова  
(должность, инициалы, фамилия)

  
(подпись)

Представители организации,  
расположенной на объекте

Директор:   
(должность, инициалы, фамилия) (подпись)

Бюджетное учреждение Омской области "Комплексный центр социального обслуживания населения "Рябинушка" Центрального административного округа"

**Выписка из протокола**  
заседания комиссии по формированию доступной среды жизнедеятельности для инвалидов и других маломобильных групп населения

"20" августа 2018 года

№ 14

г. Омск

Председатель: С.В. Юсупова

Руководитель БУ "КЦСОН  
"Рябинушка" С.В. Юсупова

Секретарь: А.А. Егоров

Специалист по социальной работе  
БУ "КЦСОН "Рябинушка"

Присутствовали:

1. С.М. Кособуцкая, руководитель бюджетного учреждения Омской области "Комплексный центр социального обслуживания населения "Пенаты" Центрального административного округа" (БУ "КЦСОН "Пенаты");
2. С.В. Казанцева, заместитель руководителя бюджетного учреждения Омской области "Комплексный центр социального обслуживания населения "Рябинушка" Центрального административного округа" (БУ "КЦСОН "Рябинушка")
3. А.М. Куцевалова, специалист по социальной работе БУ "КЦСОН "Пенаты";
4. Е.В. Ненашева, заместитель руководителя бюджетного учреждения Омской области "Комплексный центр социального обслуживания населения "Пенаты" Центрального административного округа" (БУ "КЦСОН "Пенаты")
5. В.Н. Лозовик, главный специалист отдела социальной политики администрации ЦАО города Омска;
6. А. И. Бабаева председатель общественной организации ВОИ.

## ПОВЕСТКА ДНЯ:

1. Об утверждении Актов экспертной оценки объектов социальной инфраструктуры;
2. О рассмотрении и утверждении мероприятий по адаптации объекта социальной инфраструктуры в рамках разумного приспособления для МГН, Омская региональная общественная организация инвалидов «Планета друзей», расположенного по адресу: 644070, г. Омск, ул. Лермонтова, д. 57.

## СЛУШАЛИ:

1. А.М. Куцевалову, специалиста по социальной работе БУ "КЦСОН "Пенаты";
2. С.М. Кособуцкую, руководителя БУ "КЦСОН "Пенаты";

## РЕШИЛИ:

1. Утвердить Акт экспертной оценки объекта социальной инфраструктуры:
  - 1.2. Бюджетное профессиональное образовательное учреждение Омской области «Омский авиационный колледж им. Н.Е. Жуковского» Адрес: 644024, г. Омск, ул. Ленина, д. 24;
  - 1.3. Бюджетное дошкольное образовательное учреждение города Омска «Детский сад № 179 общеразвивающего вида». Адрес: 644031 г. Омск, ул. 2 Производственная 2А;
  - 1.4. Бюджетное общеобразовательное учреждение города Омска «Гимназия № 146». Адрес : 644070 г. Омск, ул. Звездова, д.105;
  - 1.5. Бюджетное общеобразовательное учреждение города Омска «Гимназия № 146». Адрес: 644070 г. Омск, ул. Омская, д. 106;
  - 1.6 Бюджетное общеобразовательное учреждение города Омска «Средняя общеобразовательная школа № 116», БОУ г. Омска « Средняя общеобразовательная школа № 116». Адрес: 644047, г. Омск, ул. 6-я Ремесленная, д. 13.
2. Утвердить мероприятия по адаптации объекта социальной инфраструктуры в рамках разумного приспособления для МГН, Омская региональная общественная организация инвалидов «Планета друзей», расположенного по адресу: 644070, г. Омск, ул. Лермонтова, д. 57
  - 2.1. Утвердить альтернативную форму обслуживания на объекте для инвалидов-колясочников. Предусмотреть полное обеспечение доступности для инвалидов по слуху, зрению, с нарушением опорно-двигательного аппарата, нарушением умственного развития. (ДЧИ (О,Г,С,У)).



2.2. Установить срок подготовки учреждением документов по оказанию инвалидам ситуационной помощи, назначение ответственных лиц, проведение инструктажей с ответственными лицами до 31 декабря 2018.

Председатель:  
С.В. Юсупова



---

Секретарь:  
А.А. Егоров



---

**Выписка из реестра объектов социальной инфраструктуры и услуг в приоритетных сферах жизнедеятельности инвалидов**  
и других маломобильных групп населения муниципального образования Омской области

Общие сведения об объекте социальной инфраструктуры и услуге в приоритетных сферах жизнедеятельности инвалидов и других маломобильных групп населения муниципального образования Омской области		Характеристика деятельности (по обслуживанию населения)				Состояние доступности				Управленческое решение								
№ п/п	Наименование (вид) ОСИ	Адрес ОСИ	Номер паспорта доступности ОСИ	Название юридического лица (индивидуального предпринимателя), расположенного на ОСИ	Форма собственности	Высшаяшая организация	Виды оказываемых услуг	Категории населения	Категории инвалидов в программах реабилитации	Исключительная имущественная программа реабилитации	Вариант обустройства объекта**	Состояние доступности (в т.ч. для инвалидов)**	Наличие сертификата адаптации	Виды работ по адаптации***	Планиров. период (сроки исполнения)****	Ожидаемый результат (во исполнение доступности)****	Дата контроля	Результаты контроля
1	2	3	4	5	6	7	8	9	10	11	12	13	14	15	16	17	18	19
757	школа	644017, г. Омск, ул. б/я Ремесленная, д. 13	308	Общественное общеобразовательное учреждение «Муниципальное общеобразовательное учреждение «Школа № 116», БОУ г. Омска «Школа общеобразовательного назначения № 116»	государственная	департамент образования Администрации города Омска	образование	дети	КОУ ГСУ	да	Б	ДУ	1. Территория, прилегающая к зданию 2. Пути движения внутри здания 3. Пути движения здания 4. Зона пешеходного движения здания 5. Технические решения 6. Средства информации 7. Пути движения в объекту	Текущий и капитальный ремонт	на исполнении	на исполнении	на исполнении	



Руководитель КЦСОН  
(инициалы, фамилия)  
*Дуров*

Дата "10" августа 2018 года

## АНКЕТА

объекта социальной инфраструктуры и услуг в приоритетных сферах жизнедеятельности инвалидов и других маломобильных групп населения

### 1. Общие сведения об объекте социальной инфраструктуры и услуг в приоритетных сферах жизнедеятельности инвалидов и других маломобильных групп населения (далее – объект)

- 1.1. Наименование (вид) объекта: общеобразовательная школа.
- 1.2. Адрес объекта, телефон, e-mail: 644047, г. Омск, ул. 6-я Ремесленная д. 13; тел. 25-24-91; schools116omsk@rambler.ru.
- 1.3. Сведения о размещении объекта:
- отдельно стоящее здание 3 этажей, 3954.3 кв.м;
  - часть здания \_\_\_\_\_ этажей (или на \_\_\_\_\_ этаже), \_\_\_\_\_ кв.м;
  - наличие прилегающего земельного участка (да, нет); 14268 кв.м.
- 1.4. Год постройки здания: 1962, год последнего капитального ремонта: нет.
- 1.5. Дата предстоящих плановых ремонтных работ: текущего - не планируется, капитального – не планируется.
- 1.6. Название государственного учреждения Омской области, функции учредителя которого осуществляет орган исполнительной власти Омской области, органа местного самоуправления Омской области, юридического лица, индивидуального предпринимателя (далее – участник): бюджетное общеобразовательное учреждение города Омска «Средняя общеобразовательная школа № 116», БОУ г. Омска «Средняя общеобразовательная школа № 116»  
(полное наименование, сокращенное наименование)
- 1.7. Юридический адрес участника, телефон, e-mail: 644047, г. Омск, ул. 6-я Ремесленная, д. 13; тел. 25-24-91; schools116omsk@rambler.ru
- 1.8. Основание для пользования объектом: оперативное управление, аренда, собственность (*нужное подчеркнуть*).
- 1.9. Форма собственности: государственная, негосударственная (*нужное подчеркнуть*).
- 1.10. Территориальная принадлежность: федеральная, региональная, муниципальная (*нужное подчеркнуть*).
- 1.11. Вышестоящая организация (*наименование*) департамент образования Администрации города Омска
- 1.12. Адрес вышестоящей организации, другие координаты 644043, г. Омск, ул. К. Либкнехта, 33, тел. (3812)20-11-92, e-mail: obrazovanie@admomsk.ru

### 2. Характеристика деятельности организации на объекте

- 2.1. Сфера деятельности: образование

транспорт, образование, торговля, общественное питание, бытовое обслуживание, жилищный фонд)

2.2. Виды оказываемых услуг: образовательная деятельность по образовательным программам начального общего, основного общего и среднего общего образования.

2.3. Форма оказания услуг: на объекте, на дому.

2.4. Категории обслуживаемого населения по возрасту: дети, (дети, взрослые трудоспособного возраста, пожилые; все возрастные категории). В сфере образования: воспитанники, обучающиеся, родители (законные представители)

2.5. Категории обслуживаемых инвалидов: все категории

(инвалиды, передвигающиеся на кресле-коляске, инвалиды с нарушениями опорно-двигательного аппарата; нарушениями зрения, нарушениями слуха, нарушениями умственного развития).

2.6. Участие в исполнении ИПР инвалида, ребенка-инвалида: да, нет.

2.7. Общее количество получателей услуг, обслуживаемых в день: 606, количество получателей услуг из числа инвалидов и других маломобильных групп населения, обслуживаемых в день: 1.

2.8. Вместимость, пропускная способность: 900.

### 3. Состояние доступности объекта для инвалидов и других маломобильных групп населения

3.1. Путь следования к объекту пассажирским транспортом на ул. Арктическая имеется остановка общественного транспорта «Арктическая», автобус № 45, маршрутное такси №№ 201, 312 (остановка не доступна для МГН, дефекты покрытия); на ул. 5-я Северная имеется остановка общественного транспорта «РЭО ГАИ», маршрутное такси №№ 500.  
(описывается маршрут движения с использованием пассажирского транспорта)

наличие адаптированного пассажирского транспорта к объекту нет.

3.2. Путь к объекту от ближайшей остановки пассажирского транспорта:

3.2.1. Расстояние до объекта от остановки транспорта: до военного городка – 516 м, до Арктической 200- 270 м.

3.2.2. Время движения (пешком) 5-7 мин.

3.2.3. Наличие выделенного от проезжей части пешеходного пути: да, нет.

3.2.4. Перекрестки: нерегулируемые; нерегулируемые, со звуковой сигнализацией, таймером.

3.2.5. Информация на пути следования к объекту: акустическая, тактильная, визуальная, отсутствует.

3.2.6. Перепады высоты на пути: есть, нет (нужное подчеркнуть), трубы, дефекты покрытия.

(описание)

их обустройство для инвалидов на кресле-коляске: да, нет .

### 3.3. Вариант организации доступности объектов (формы обслуживания)\*

Категория инвалидов (вид нарушения)	Вариант организации доступности объекта (формы обслуживания)*
С нарушениями зрения	ДУ
Передвигающиеся в креслах-колясках	ВНД
С нарушениями слуха	А
С нарушениями умственного развития	А

категория инвалидов (вид нарушения)	Вариант организации доступности объекта (формы обслуживания)*
С нарушениями опорно-двигательного аппарата	ДУ
Все категории инвалидов и маломобильных групп населения	ДУ

\* Указывается один из вариантов: "А" – доступность всех зон и помещений (универсальная), "Б" – выделены для обслуживания инвалидов специальные участки и помещения, "ДУ" – обеспечена условная доступность: помощь сотрудника организации на объекте, либо услуги представляются на дому или дистанционно, "ВНД" – временно недоступно: доступность не организована.

#### 4. Управленческое решение (предложения по адаптации основных структурных элементов объекта)

№ п/п	Основные структурно-функциональные зоны объекта	Рекомендации по адаптации объекта (вид работы)*
1	Территория, прилегающая к зданию (участок)	Ремонт текущий
2	Вход (входы) в здание	Ремонт текущий
3	Путь (пути) движения внутри здания (в том числе пути эвакуации)	Ремонт текущий, индивидуальное решение с ТСП
4	Зона целевого назначения (целевого посещения) объекта	Ремонт текущий
5	Санитарно-гигиенические помещения	Ремонт текущий
6	Система информации на объекте (на всех зонах)	Ремонт текущий
7	Пути движения к объекту (от остановки транспорта)	Ремонт текущий
8	Все зоны и участки	Ремонт текущий, индивидуальное решение с ТСП

\* Указывается один из вариантов (видов работ): не нуждается; ремонт (текущий, капитальный); индивидуальное решение с техническим средством реабилитации; технические решения невозможны – организация альтернативной формы обслуживания.

Согласен на проведение экспертной оценки объекта с выходом комиссии по формированию доступной среды жизнедеятельности для инвалидов и других маломобильных групп населения на объект и с размещением информации на карте доступности объектов социальной инфраструктуры Омской области "Карта доступности Омской области" в информационно-телекоммуникационной сети "Интернет".

Директор:



Т.А. Цыпышева

Дата: 15 июня 2018г.

Тел.: 25-24-91, [scools116omsk@rambler.ru](mailto:scools116omsk@rambler.ru)

**ПАСПОРТ ДОСТУПНОСТИ**  
**объекта социальной инфраструктуры и услуг в приоритетных сферах**  
**жизнедеятельности инвалидов и других маломобильных групп**  
**населения**  
**№ 308**

**1. Общие сведения об объекте социальной инфраструктуры и услуг в**  
**приоритетных сферах жизнедеятельности инвалидов и других**  
**маломобильных групп населения (далее – объект)**

- 1.1. Наименование (вид) объекта: общеобразовательная школа.
- 1.2. Адрес объекта, телефон, e-mail: 644047, г. Омск, ул. 6-я Ремесленная д. 13; тел. 25-24-91; scools116omsk@rambler.ru.
- 1.3. Сведения о размещении объекта:
- отдельно стоящее здание 3 этажей, 3954.3 кв.м;
  - часть здания \_\_\_\_\_ этажей (или на \_\_\_\_\_ этаже), \_\_\_\_\_ кв.м;
  - наличие прилегающего земельного участка (да, нет); 14268 кв.м.
- 1.4. Год постройки здания: 1962, год последнего капитального ремонта: нет.
- 1.5. Дата предстоящих плановых ремонтных работ: текущего - не планируется, капитального – не планируется.
- 1.6. Название государственного учреждения Омской области, функции учредителя которого осуществляет орган исполнительной власти Омской области, органа местного самоуправления Омской области, юридического лица, индивидуального предпринимателя (далее – участник): бюджетное общеобразовательное учреждение города Омска «Средняя общеобразовательная школа № 116», БОУ г. Омска «Средняя общеобразовательная школа № 116»  
(полное наименование, сокращенное наименование)
- 1.7. Юридический адрес участника, телефон, e-mail: 644047, г. Омск, ул. 6-я Ремесленная, д. 13; тел. 25-24-91; scools16omsk@rambler.ru
- 1.8. Основание для пользования объектом: оперативное управление, аренда, собственность (*нужное подчеркнуть*).
- 1.9. Форма собственности: государственная, негосударственная (*нужное подчеркнуть*).
- 1.10. Территориальная принадлежность: федеральная, региональная, муниципальная (*нужное подчеркнуть*).
- 1.11. Вышестоящая организация (*наименование*) департамент образования Администрации города Омска
- 1.12. Адрес вышестоящей организации, другие координаты 644043, г. Омск, ул. К. Либкнехта, 33, тел. (3812)20-11-92, e-mail: obrazovanie@admomsk.ru

**2. Характеристика деятельности организации на объекте**

### 2.1. Сфера деятельности: образование

(здравоохранение, социальная защита, спорт и физическая культура, информация и связь, культура, транспорт, образование, торговля, общественное питание, бытовое обслуживание, жилищный фонд)

2.2. Виды оказываемых услуг: образовательная деятельность по образовательным программам начального общего, основного общего и среднего общего образования.

2.3. Форма оказания услуг: на объекте, на дому.

2.4. Категории обслуживаемого населения по возрасту: дети,

(дети, взрослые трудоспособного возраста, пожилые; все возрастные категории). В сфере образования: воспитанники, обучающиеся, родители (законные представители)

2.5. Категории обслуживаемых инвалидов: все категории

(инвалиды, передвигающиеся на кресле-коляске, инвалиды с нарушениями опорно-двигательного аппарата; нарушениями зрения, нарушениями слуха, нарушениями умственного развития).

2.6. Участие в исполнении ИПР инвалида, ребенка-инвалида: да, нет.

2.7. Общее количество получателей услуг, обслуживаемых в день: 606, количество получателей услуг из числа инвалидов и других маломобильных групп населения, обслуживаемых в день: 1.

2.8. Вместимость, пропускная способность: 900.

## 3. Состояние доступности объекта для инвалидов и других маломобильных групп населения

3.1. Путь следования к объекту пассажирским транспортом на ул. Арктическая имеется остановка общественного транспорта «Арктическая», автобус № 45, маршрутное такси №№ 201, 312 (остановка не доступна для МГН, дефекты покрытия); на ул. 5-я Северная имеется остановка общественного транспорта «РЭО ГАИ», маршрутное такси №№ 500.

(описывается маршрут движения с использованием пассажирского транспорта)

наличие адаптированного пассажирского транспорта к объекту нет.

3.2. Путь к объекту от ближайшей остановки пассажирского транспорта:

3.2.1. Расстояние до объекта от остановки транспорта: до военного городка – 516 м, до Арктической 200- 270 м.

3.2.2. Время движения (пешком) 5-7 мин.

3.2.3. Наличие выделенного от проезжей части пешеходного пути: да, нет.

3.2.4. Перекрестки: нерегулируемые; нерегулируемые, со звуковой сигнализацией, таймером.

3.2.5. Информация на пути следования к объекту: акустическая, тактильная, визуальная, отсутствует.

3.2.6. Перепады высоты на пути: есть, нет (*нужное подчеркнуть*), трубы, дефекты покрытия.

(описание)

их обустройство для инвалидов на кресле-коляске: да, нет.

### 3.3. Организация доступности объекта для инвалидов – форма обслуживания

Категория инвалидов (вид нарушения)	Вариант организации доступности объекта (формы обслуживания)*
С нарушениями зрения	ДУ
Передвигающиеся в креслах-колясках	ВНД
С нарушениями слуха	ДУ
С нарушениями умственного развития	А
С нарушениями опорно-двигательного аппарата	ДУ
Все категории инвалидов и маломобильных групп населения	ДУ

<sup>1)</sup> Указывается один из вариантов: "А" – доступность всех зон и помещений (универсальная), "Б" – выделены для обслуживания инвалидов специальные участки и помещения; "ДУ" – объект условно доступен; "ВНД" – объект временно недоступен.

### 3.4. Состояние доступности основных структурно-функциональных зон

№ п/п	Основные структурно-функциональные зоны	Состояние доступности, в том числе для основных категорий инвалидов*	Приложение	
			№ на плане	№ фото
1	Территория, прилегающая к зданию (участок)	ДУ		1, 2, 3
2	Вход (входы) в здание	ДУ		3,4,5
3	Путь (пути) движения внутри здания (в том числе пути эвакуации)	ДУ		4,5,6,7,10,18,19
4	Зона целевого назначения здания (целевого посещения объекта)	ДУ		8,9,11,12,13,14, 15,16,17,21,22,23, 24,25,26, 27,28,29,30
4.1	Жилые помещения(в этой зоне прописываются жилые комнаты общежитий, палаты стационаров, интернатов, санаториев и т.д.)	-		-
5	Санитарно-гигиенические помещения	ДУ		31,32,33,34,35,36
6	Система информации и связи (на всех зонах)	ДУ		-
7	Пути движения к объекту (от остановки транспорта)	ДУ		-

<sup>1)</sup> Указывается: "ДП-В" – объект доступен полностью всем; "ДП-И" ("К", "О", "С", "Г", "У") – объект доступен полностью избирательно ("К" – для передвигающихся в кресле-коляске, "О" – с нарушениями опорно-двигательного аппарата, "С" – для инвалидов с нарушениями зрения, "Г" – для инвалидов с нарушениями слуха, "У" – для инвалидов с нарушениями умственного развития); "ДЧ-В" – объект доступен частично всем; "ДЧ-И"



("К", "О", "С", "Г", "У") – объект доступен частично избирательно ("К" – для передвигающихся в кресле-коляске, "О" – с нарушениями опорно-двигательного аппарата, "С" – для инвалидов с нарушениями зрения, "Г" – для инвалидов с нарушениями слуха, "У" – для инвалидов с нарушениями умственного развития); "ДУ" – объект условно доступен; "ВНД" – объект временно недоступен.

**3.5. Итоговое заключение о состоянии доступности объектов**  
(по наименьшему значению функциональных зон, табл. 3.4): **Объект признан ДУ**

## 3.6. Состояние доступности объекта

Наименование показателя доступности для инвалидов объектов и услуг	Значение показателей <sup>1)</sup>			Управленческие решения	Дата исполнения решений
	Установлено соблюдение норм, ед.	Выявлено несоблюдение норм, ед.	Доля, %		
1. Объект введен в эксплуатацию после 01.07.2016 и полностью соответствует требованиям доступности для инвалидов объектов и услуг	-	1	-	Объект постройки 1962 года	-
2. В результате проведения после 01.07.2016 капитального ремонта, реконструкции, модернизации объект соответствует требованиям доступности для инвалидов объектов и услуг	-	1	-	Капитальный ремонт здания не проводился	-
2.1. Объект, на котором до проведения капитального ремонта или реконструкции обеспечивается доступ инвалидов к месту предоставления услуги, представленные необходимых услуг в дистанционном режиме, представлении, когда это возможно, необходимых услуг по месту жительства инвалида, на котором в настоящее время невозможно полностью обеспечить доступность с учетом	-	1	-	-	-

Наименование показателя доступности для инвалидов объектов и услуг потребности инвалидов.	Значение показателей <sup>1)</sup>			Управленческие решения	Дата исполнения решений
	Установлено соблюдение норм, ед.	Выявлено несоблюдение норм, ед.	Доля, %		
3. На объекте установлено или выявлено:					
3.1. Обеспечение доступа к месту предоставления услуги	-	1	-	Адаптировать территорию и входную группу.	2023г.
3.2. Предоставление необходимых услуг в дистанционном режиме	-	-	-	-	-
3.3. Предоставление, когда это возможно, необходимых услуг по месту жительства инвалида	1	-	-	-	-
3.4. Сопровождение инвалидов по зрению и с нарушениями опорно-двигательного аппарата	-	1	-	Организовать сопровождение инвалидов на объекте.	2018г.
3.5. Обеспечено сопровождение получателя услуг по территории организации при пользовании услугами	-	1	-	Организовать сопровождение инвалидов по территории организации.	2018г.
3.6. Оказание помощи инвалидам в преодолении барьеров при предоставлении им услуг	-	1	-	Разработать инструкции оказания ситуационной помощи инвалидам для сотрудников.	2018г.
4. На объекте обеспечиваются					

Наименование показателя доступности для инвалидов объектов и услуг	Значение показателей <sup>1)</sup>			Управленческие решения	Дата исполнен ия решений
	Установлено соблюдение норм, ед.	Выявлено несоблюдение норм, ед.	Доля, %		
условия индивидуальной мобильности инвалидов и возможность для самостоятельного их передвижения по объекту, в том числе имеются:					
4.1. Выделенные стоянки автотранспортных средств для инвалидов 10 %	-	-	-	Оборудовать парковочное место для инвалида. Оборудовать место для стоянки автотранспорта инвалидов, социального такси. 10% мест (но не менее одного места), не далее 50 м от учреждения. Оборудовать дорожными знаками и разметкой на асфальте. Размер стоянки 6.0x3.6м, куда входят место для автомобиля (4,8x2.4м) и дорожка движения кресла-коляски между специально-парковочными местами размером 1.2 м, дорожный знак на высоте 1,5м.	2023г.
4.2. Устройство входных групп с учётом потребностей инвалидов	-	1	-	Требуется ремонт лестницы. Установить поручни с левой и правой стороны крыльца. Оптимальным является поручень округлого сечения диаметром от 0,03 до 0,05 м. Поручни следует располагать на высоте 0,9 и 0,7 м. Завершающие горизонтальные части поручня должны быть длиннее марша лестницы на 0,3 м и иметь травмобезопасное исполнение. Ступени лестницы должны быть одной высоты. Выделить краевые ступени контрастной маркировкой, использовать накладки на ступени контрастного цвета. Уложить тактильные указатели, глубиной 0,5-0,6 м, на расстоянии 0,3 от внешнего края проступи верхней и нижней ступени.	2023г.

Наименование показателя доступности для инвалидов объектов и услуг	Значение показателей <sup>1)</sup>		Управленческие решения	Дата исполнен ия решений
	Установлено соблюдение норм, ед.	Выявлено несоблюдение норм, ед.		
			<p><b>Установить кнопку вызова персонала.</b> Кнопка вызова персонала устанавливается на высоте от 0,85 до 1 м на расстоянии не менее 0,4 м от выступающих частей. Необходимо заранее определить, кто из персонала заведения будет реагировать на звонки, чтобы звонок был слышен на конкретном рабочем месте.</p> <p><b>Необходимо построить пандус с уклоном не круче 1:20.</b> В верхнем и нижнем окончаниях пандуса следует предусмотреть свободную зону размером не менее 1,5х 1,5 м. Пандус должен иметь двухстороннее ограждение с поручнями на высоте 0,9 м и 0,7 м., выступающими за марш на 0,30 м., и имеющими негравмоопасное завершение. Расстояние между поручнями должно быть в пределах 0,9-1,0 м. Поверхность пандуса должна быть нескользкой, отчётливо маркированной цветом или текстурой, контрастной относительно прилегающей поверхности (контрастным цветом следует выделять поручни и колесоотбойники).</p> <p><b>Входная площадка</b> должна иметь не скользкое, ровное покрытие. Глубина площадки с пандусом не менее 2,2 м. Перед первой ступенью за 300 мм уложить тактильную предупреждающую полосу глубиной 500-600 мм.</p> <p><b>Установить дверной блок шириной проема в свету 0,9 м.</b> Высота порога не должна превышать 0,014 м. На прозрачном полотне двери установить яркую контрастную маркировку высотой не менее 0,1 м. и шириной не менее 0,2 м., или круг диаметром 0,1-0,2 м, расположенную на уровне 0,9 – 1,2 м. и 1,3-1,4. Дверные наличники или края дверного полотна и ручки окрасить в контрастные цвета.</p>	

Наименование показателя доступности для инвалидов объектов и услуг	Значение показателей <sup>1)</sup>			Управленческие решения	Дата исполнен ия решений
	Установлено соблюдение норм, ед.	Выявлено несоблюдение норм, ед.	Доля, %		
4.3. Размещение оборудования и носителей информации с учетом потребностей инвалидов	-	1	-	Обозначить путь движения МГН указателями. Установить аварийное освещение на эвакуационном выходе. Кромки ступеней или поручни лестниц на путях эвакуации должны быть окрашены краской, светящейся в темноте, или на них наклеены световые ленты. Оборудовать стрелки навигации на стенах коридора направляющие к выходу эвакуации.	2023г.
4.4. Дублирование необходимой для инвалидов звуковой и зрительной информации, а также надписей, знаков и иной текстовой и графической информации знаками, выполненными рельефно-точечным шрифтом Брайля и на контрастном фоне	-	1	-	Обозначить путь движения МГН тактильной информацией.	2023г.
4.5. Предоставление услуг инвалидам по слуху с использованием русского жестового языка	-	1	-	Организовать доступ сурдопереводчика на объект при необходимости.	2019г.
4.6. Сменные кресла-коляски	-	-	-	-	-
4.7. Поручни	-	-	-	-	-
4.8. Пандусы	-	-	-	-	-

Наименование показателя доступности для инвалидов объектов и услуг	Значение показателей <sup>1)</sup>			Управленческие решения	Дата исполнения решений
	Установлено соблюдение норм, ед.	Выявлено несоблюдение норм, ед.	Доля, %		
4.9. Подъёмные платформы (аппарели), лифты	-	-	-	-	-
4.10. Раздвижные двери	-	-	-	-	-
4.11. Доступные санитарно-гигиенические помещения	-	1	-	Оборудовать доступную кабину в санузле для мальчиков и девочек. Размер доступной кабины должен быть не менее 1,6x2,2 м. Установить опорные поручни у раковины на высоте 0,75 м. Предусмотреть опорные поручни у унитаза, на высоте 0,75 м. Установить крючки для одежды, костылей и других принадлежностей на высоте не более 1,2 м. Установить тревожную кнопку со шнурком на высоте 0,8 м. Предусмотреть установку сенсорного дозатора для мыла и фена для рук.	2023г.
4.12. Достаточная ширина дверных проёмов в стенах, лестничных маршей и площадок	-	-	-	Расширение дверных проёмов не требуется. Требуется замена дверных полотен, ширина рабочей створки в свету должна быть не менее 0,9 м.	2023г.
4.13. Одно из помещений, предназначенных для проведения массовых мероприятий, оборудовано индукционной петлей и звукоусиливающей аппаратурой	-	1	-	Предусмотреть индукционную петлю	2023г.
4.14. Предоставление услуг инвалидам по слуху с использованием русского жестового языка, допуском	-	1	-	Организовать доступ сурдопереводчика при необходимости.	2023г.

Наименование показателя доступности для инвалидов объектов и услуг сурдопереводчика и тифлосурдопереводчика	Значение показателей <sup>1)</sup>			Управленческие решения	Дата исполнен ия решений
	Установлено соблюдение норм, ед.	Выявлено несоблюдение норм, ед.	Доля, %		
4.15. Доля работников объекта, прошедших инструктирование, повышение квалификации или обучение по вопросам, связанным с обеспечением доступности для инвалидов объектов и услуг, в соответствии с законодательством Российской Федерации и законодательством субъектов Российской Федерации (в общем количестве таких сотрудников, предоставляющих услуги населению), %	-	-	0	Разработать инструкцию оказания ситуационной помощи инвалидам для сотрудников. Провести обучение сотрудников.	2018г.
4.16. Предоставление услуг инвалидам с сопровождением ассистента-помощника	1	-	-	-	-
4.17. Предоставление услуг инвалидам с сопровождением тьютора	-	-	-	-	-
4.18. Доля педагогических работников дошкольных образовательных организаций и общеобразовательных	-	-	-	-	-



Наименование показателя доступности для инвалидов объектов и услуг	Значение показателей <sup>1)</sup>			Управленческие решения	Дата исполнен ия решений
	Установлено соблюдение норм, ед.	Выявлено несоблюдение норм, ед.	Доля, %		
организаций, имеющих образование и (или) квалификацию, позволяющие осуществлять обучение по адаптированным основным общеобразовательным программам, от общего числа педагогических работников объекта					
4.19. Официальный сайт объекта адаптирован для лиц с нарушением зрения (слабовидящих).	1	-	-	-	-
5. Проведение инструктирования/обучения сотрудников об условиях предоставления услуг инвалидам	-	1	-	Разработать инструкцию оказания ситуационной помощи инвалидам для сотрудников. Провести обучение сотрудников.	
6. Доля инвалидов, удовлетворенных качеством предоставления услуг, %	-	-	Нет данных	-	-
7. Доля инвалидов, получивших мероприятия по социальной реабилитации и/или абилитации (в общей численности инвалидов, имеющих соответствующие	-		0	-	-

Наименование показателя доступности для инвалидов объектов и услуг	Значение показателей <sup>1)</sup>			Управленческие решения	Дата исполнен ия решений
	Установлено соблюдение норм, ед.	Выявлено несоблюдение норм, ед.	Доля, %		
рекомендации в индивидуальной программе реабилитации или абилитации), %					
8. Доля инвалидов, получивших мероприятия по медицинской реабилитации и/или абилитации (в общей численности инвалидов, имеющих соответствующие рекомендации в индивидуальной программе реабилитации или абилитации), %	-		Нет данных	-	-
9. Доля инвалидов, получающих реабилитационные мероприятия по профессиональной реабилитации (в общем количестве инвалидов, имеющих соответствующие рекомендации в индивидуальной программе реабилитации), %	-		0	-	-
11. Доля инвалидов, которые получают услуги на дому (в общей численности инвалидов), %	-		Нет данных	-	-
12. Доля занятых инвалидов трудоспособного возраста (в общей численности инвалидов	-		0	-	-

Наименование показателя доступности для инвалидов объектов и услуг	Значение показателей <sup>1)</sup>			Управленческие решения	Дата исполнен ия решений
	Установлено соблюдение норм, ед.	Выявлено несоблюдение норм, ед.	Доля, %		
трудоспособного возраста), %					
13. Доля инвалидов, трудоустроенных органами службы занятости (в общем числе инвалидов, обратившихся в органы службы занятости с просьбой о трудоустройстве), %	-		0	-	-
14. Доля сотрудников, предоставляющих услуги населению и прошедших инструктирование, повышение квалификации или обучение по вопросам, связанным с обеспечением доступности для инвалидов объектов и услуг, в соответствии с законодательством Российской Федерации и законодательством субъектов Российской Федерации (в общем количестве таких сотрудников, предоставляющих услуги населению), %	-		0	Разработать инструкцию оказания ситуационной помощи инвалидам для сотрудников. Провести обучение сотрудников.	2018г.
15. Удельный вес услуг, предоставляемых инвалидам с сопровождением персонала	-		Нет данных	-	-

Наименование показателя доступности для инвалидов объектов и услуг	Значение показателей <sup>1)</sup>			Управленческие решения	Дата исполнения решений
	Установлено соблюдение норм, ед.	Выявлено несоблюдение норм, ед.	Доля, %		
объекта или социальных служб (в общем количестве предоставляемых услуг), %					
16. Доля сотрудников организаций, на которых административно-распорядительным актом возложено оказание инвалидам помощи при предоставлении им услуг (в общем количестве персонала, предоставляющего данные услуги населению), %	-		0	Назначить ответственных за оказание инвалидам помощи при предоставлении им услуг.	Приказ №151/од от 03.10.18

Примечание: <sup>1)</sup> в колонках напротив каждого показателя ставится только одна цифра – 1. Значение "Доля, %" указывается только в показателях, 6-16, при этом доля определяется следующим образом: 11. Доля инвалидов, которые получают услуги на дому (в общей численности инвалидов): всего инвалидов 50, из них 30 получают услугу на дому, значит, 30/50x100=60%. Если, например, стоянки, пандуса или иного показателя нет, но и не требуются, это считается как соблюдение норм.

#### 4. Управленческое решение (проект)

4.1. Рекомендации по адаптации основных структурных элементов объекта:

№ п/п	Основные структурно-функциональные зоны объекта	Рекомендации по адаптации объекта (вид работы) <sup>1)</sup>
1	Территория, прилегающая к зданию (участок)	Ремонт текущий
2	Вход (входы) в здание	Ремонт текущий и капитальный
3	Путь (пути) движения внутри здания (в том числе пути эвакуации)	Ремонт текущий
4	Зона целевого назначения здания (целевого посещения объекта)	Ремонт текущий
4.1	Жилые помещения (в этой зоне прописываются жилые комнаты общежитий, палаты стационаров, интернатов, санаториев и т.д.)	Ремонт капитальный
5	Санитарно-гигиенические помещения	Ремонт текущий
6	Система информации на объекте (на всех зонах)	Ремонт текущий (зона ответственности Администрация ЦАО г. Омска)
7	Пути движения к объекту (от остановки транспорта)	Ремонт текущий и капитальный
8	Все зоны и участки	Ремонт текущий

<sup>1)</sup> Указывается один из вариантов (видов работ): не нуждается; ремонт (текущий, капитальный); индивидуальное решение с техническим средством реабилитации; технические решения невозможны – организация альтернативной формы обслуживания.

4.2. Период проведения работ:

в рамках исполнения п.3.6 паспорта доступности

(указывается наименование документа: программы, плана)

4.3 Ожидаемый результат (по состоянию доступности) после выполнения работ по адаптации: ДЧ-В.

Оценка результата исполнения программы, плана (по состоянию доступности) \_\_\_\_\_

4.4. Для принятия решения требуется, не требуется (нужное подчеркнуть):

Согласование \_\_\_\_\_

Имеется заключение уполномоченной организации о состоянии доступности объекта (наименование документа и выдавшей его организации, дата), прилагается акт экспертной оценки от 15 июня 2018 года.

4.5. Информация размещена (обновлена) на Карте доступности субъекта Российской Федерации дата: http://zhit-vmeste.ru

(наименование сайта, портала)

## 5. Особые отметки


Паспорт сформирован на основании (при наличии):

1. Анкеты объекта социальной инфраструктуры от "15" 06 2018 года.
2. Акта экспертной оценки объекта социальной инфраструктуры от "15" 06 2018 года №     1    .
3. Решения комиссии по формированию доступной среды жизнедеятельности для инвалидов и других маломобильных групп населения (комиссии по проведению обследования и паспортизации объекта и предоставляемых на нем услуг): протокол от ""     201     года №           .

Директор:



Т.А. Цыпышева



Тел.: 25-24-91, schools116omsk@rambler.ru

Дата «08» октября 2018 года

Приложение  
к акту экспертной оценки объекта  
социальной инфраструктуры и  
услуг в приоритетных сферах  
жизнедеятельности инвалидов и  
других маломобильных групп  
населения

Результаты экспертной оценки объекта социальной инфраструктуры и услуг  
в приоритетных сферах жизнедеятельности инвалидов и других  
маломобильных групп населения (далее – объект)

**1. Территория, прилегающая к зданию (участку)**

БОУ г. Омска «Средняя общеобразовательная школа № 116»,

644047, г. Омск, ул. 6-я Ремесленная, д. 13

(наименование объекта, адрес)

№ п/п	Наименование функционально-планировочного элемента	Наличие элемента			Выявленные нарушения и замечания		Работы по адаптации объектов	
		есть/ нет	№ на плане	№ фото	Содержание	Значимо для инвалида (категория)	Содержание	Виды работ
1	Вход (входы) на территорию	есть		1	Ширина калитки 1,2 м.	К, О		Не требуется
2	Путь (пути) движения на территории	есть		2, 3	Нет указателей и информации об объекте. Поверхность пути движения имеет неровности	К, О, С	Территорию следует оборудовать доступными для МГН элементами информации об объекте.	Ремонт текущий
	Лестница (наружная)	нет						
4	Пандус (наружный)	нет						
5	Автостоянка и парковка	нет			Парковочные места для инвалидов отсутствуют		Оборудовать место для стоянки автотранспорта инвалидов, социального такси. 10% мест (но не менее одного места), не далее 50 м от учреждения. Оборудовать дорожными знаками и разметкой на асфальте. Размер стоянки 6.0х3.6м, куда входят место для автомобиля (4,8х2.4м) и дорожка	Ремонт текущий

						движения кресла-коляски между специально-парковочными местами размером  1.2 м, дорожный знак на высоте 1,5м.
6	Общие требования к зоне	Привести территорию в соответствие с требованиями пунктов 5.1, 5.2 СП 59.13330.2016. Вся территория учреждения должна соответствовать условиям беспрепятственного, безопасного и удобного передвижения МГН по участку.				

### Заключение по зоне:

Наименование структурно-функциональной зоны	Состояние доступности*	Приложение		Рекомендации по адаптации (вид работы)**
		№ на плане	№ фото	
Территория, прилегающая к зданию (участку)	ДУ		1, 2, 3	Ремонт текущий

\* Указывается: "ДП-В" – объект доступен полностью всем; "ДП-И" ("К", "О", "С", "Г", "У") – объект доступен полностью избирательно ("К" – для передвигающихся в кресле-коляске, "О" – с нарушениями опорно-двигательного аппарата, "С" – для инвалидов с нарушениями зрения, "Г" – для инвалидов с нарушениями слуха, "У" – для инвалидов с нарушениями умственного развития); "ДЧ-В" – объект доступен частично всем; "ДЧ-И" ("К", "О", "С", "Г", "У") – объект доступен полностью избирательно ("К" – для передвигающихся в кресле-коляске, "О" – с нарушениями опорно-двигательного аппарата, "С" – для инвалидов с нарушениями зрения, "Г" – для инвалидов с нарушениями слуха, "У" – для инвалидов с нарушениями умственного развития); "ДУ" – объект условно доступен; "ВНД" – объект временно недоступен.

\*\* Указывается один из вариантов: не нуждается; ремонт (текущий, капитальный); индивидуальное решение с техническим средством реабилитации; технические решения невозможны – организация альтернативной формы обслуживания.

Комментарий к заключению: \_\_\_\_\_

## 2. Вход (входы) в здание

№ п/п	Наименование функционально-планировочного элемента	Наличие элемента			Выявленные нарушения и замечания		Работы по адаптации объектов	
		есть/нет	№ на плане	№ фото	Содержание	Значимо для инвалида (категория)	Содержание	Виды работ
1	Лестница (наружная, вход в школу)	есть		3	Ширина лестницы более 4 м. Ступени разной высоты от 0,25 до 0,17 м. Поручни с двух сторон	О, С	Установить поручни с левой и правой стороны крыльца и промежуточный, при ширине лестницы более 4 м. Оптимальным является поручень округлого сечения диаметром от 0,03 до 0,05 м. Поручни следует	Ремонт текущий



				лестницы, высотой 1 м. Козырек над площадкой отсутствует.		располагать на высоте 0,9 и 0,7 м. Завершающие горизонтальные части поручня должны быть длиннее марша лестницы на 0,3 м и иметь травмобезопасное исполнение. Выделить краевые ступени контрастной маркировкой, использовать накладки на ступени контрастного цвета. Уложить тактильные указатели, глубиной 0,5-0,6 м, на расстоянии 0,3 от внешнего края проступи верхней и нижней ступени. Установить кнопку вызова персонала. Кнопка вызова персонала устанавливается на высоте от 0,85 до 1 м на расстоянии не менее 0,4 м от выступающих частей. Необходимо заранее определить, кто из персонала заведения будет реагировать на звонки, чтобы звонок был слышен на конкретном рабочем месте. Кнопка должна быть расположена так, чтобы инвалида на коляске было хорошо видно из окна или через прозрачную дверь заведения (возможно, установить переговорное устройство). Кнопку желательно выполнить в антивандальном исполнении и закрыть от осадков (утопить в стене, выполнить защитный кожух и т.п.). Обозначить табличкой со знаком-пиктограммой «Инвалид» и стилизованным звонком в углу таблички. Кнопка должна работать под напряжением 12 В.	
2	Пандус (наружный)	н е т	-	Отсутствует.	К, О	Необходимо построить пандус с уклоном не круче 1:20, у главного входа в школу, доступ инвалида-колясочника в группы дошкольного образования	Ремонт капитальный

						организовать через школу. В верхнем и нижнем окончаниях пандуса следует предусмотреть свободную зону размером не менее 1,5х1,5м. Пандус должен иметь двухстороннее ограждение с поручнями на высоте 0,9м и 0,7 м., выступающими за марш на 0,30 м., и имеющими нетравмоопасное завершение. Расстояние между поручнями должно быть в пределах 0,9-1,0 м. Поверхность пандуса должна быть нескользкой, отчетливо маркированной цветом или текстурой, контрастной относительно прилегающей поверхности (контрастным цветом следует выделять поручни и колесоотбойники).	
3	Входная площадка	е с т ь	3, 4	Размеры крыльца 3х2,02 м. Высота крыльца 1,05 м. Покрытие ровное, не скользкое. Над входной площадкой оборудован навес.	К, О, С, Г, У	Глубина входной площадки с пандусом должна быть не менее 2,2 м. Перед первой ступенью за 300 мм уложить тактильную предупреждающую полосу глубиной 500-600 мм.	Ремонт текущий
4	Дверь	е с т ь	3, 4,5	Дверь двустворчатая, ширина обеих створок 0,8 м., вместе 1,60 м. Порог 0,04 м.	К, О, С	Ширина дверного проема в свету должна быть 0,90м. Высота порога не должна превышать 0,014м. На прозрачном полотне двери установить яркую контрастную маркировку высотой не менее 0,1м. и шириной не менее 0,2м., или круг диаметром 0,1-0,2 м, расположенную на уровне 0,9 – 1,2 м. и 1,3-1,4.	Ремонт текущий
5	Тамбур	е с т ь	5	Размеры тамбура 2,4х2,5 м. Ширина дверного проема больше 1,6 м, ширина рабочей	К, О	Ширина дверного проема в свету должна быть 0,90м. Высота порога не должна превышать 0,014 м. На прозрачном полотне двери установить яркую контрастную маркировку высотой не менее 0,1м. и	Ремонт текущий

				створки меньше 0,9 м. Порог превышает 0,03 м. Контрастная маркировка на светопрзрачной вставке отсутствует.		шириной не менее 0,2м., или круг диаметром 0,1-0,2 м, расположенную на уровне 0,9 – 1,2 м. и 1,3-1,4.	
7	Общие требования к зоне	Входы в здание следует выполнять в соответствии с пунктом 6.1 СП 59.13330.2016«Доступность зданий и сооружений для маломобильных групп населения».					

Заключение по зоне:

Наименование структурно-функциональной зоны	Состояние доступности*	Приложение		Рекомендации по адаптации (вид работы)**
		№ на плане	№ фото	
Вход (входы) в здание	ДУ		3,4,5	Ремонт капитальный и текущий

\* Указывается: "ДП-В" – объект доступен полностью всем; "ДП-И" ("К", "О", "С", "Г", "У") – объект доступен полностью избирательно ("К" – для передвигающихся в кресле-коляске, "О" – с нарушениями опорно-двигательного аппарата, "С" – для инвалидов с нарушениями зрения, "Г" – для инвалидов с нарушениями слуха, "У" – для инвалидов с нарушениями умственного развития); "ДЧ-В" – объект доступен частично всем; "ДЧ-И" ("К", "О", "С", "Г", "У") – объект доступен полностью избирательно ("К" – для передвигающихся в кресле-коляске, "О" – с нарушениями опорно-двигательного аппарата, "С" – для инвалидов с нарушениями зрения, "Г" – для инвалидов с нарушениями слуха, "У" – для инвалидов с нарушениями умственного развития); "ДУ" – объект условно доступен; "ВНД" – объект временно недоступен.

\*\* Указывается один из вариантов: не нуждается; ремонт (текущий, капитальный); индивидуальное решение с техническим средством реабилитации; технические решения невозможны – организация альтернативной формы обслуживания.

Комментарий к заключению: \_\_\_\_\_

**3. Путь (пути) движения внутри здания (в том числе путей эвакуации)**

№ п/п	Наименование функционально-планировочного элемента	Наличие элемента			Выявленные нарушения и замечания		Работы по адаптации объектов	
		есть/нет	№ на плане	№ фото	Содержание	Значимо для инвалида (категория)	Содержание	Виды работ
1	Коридор (вестибюль, зона ожидания, галерея, балкон)	есть		6,7	Нет контрастной полосы, ведущей к зоне целевого обслуживания МГН.	С	На полу нанести контрастную полосу к зоне целевого обслуживания. Обозначить зону открывания дверей	Ремонт текущий
2	Лестница	есть			Ширина лестницы	О,С	Выделить крайние	Ремонт

№ п/п	Наименование функционально-планировочного элемента	Наличие элемента			Выявленные нарушения и замечания		Работы по адаптации объектов	
		есть/ нет	№ на плане	№ фото	Содержание	Значимо для инвалида (категория)	Содержание	Виды работ
	(внутри здания)			18, 19	1,22 м., высота перил 1,00 м.		<p>ступени контрастной окраской.</p> <p>Поручни установить с двух сторон на высоте 0,9 м и дополнительно 0,7 м. Поручни должны выступать за марш лестницы на 0,3 м и иметь нетравмирующее завершение. Поручень перил с внутренней стороны лестницы должен быть непрерывным по всей высоте и иметь нетравмирующее завершение. Поручни рекомендуется применять округлого сечения диаметром от 0,04-0,06 м. Расстояние между поручнем и стеной должно быть не менее 0,045</p> <p>Боковые края ступеней, не примыкающие к стене, должны иметь бортики высотой не менее 0,02 м или другие устройства для предотвращения соскальзывания трости или ноги. Высота порога не должна превышать 0,014м.</p>	текущий
3	Пандус (внутри здания)	нет						
4	Лифт пассажирский (или подъемник)	нет						
5	Дверь	есть		10	Противопожарная дверь. Дверной проем 0,8 м., порог 0,02м. Маркировка светопрозрачных		<p>Заменить дверной блок. Ширина рабочей створки в свету должна быть не менее 0,9 м. На прозрачном полотне двери и перегородках установить</p>	Ремонт текущий

№ п/п	Наименование функционально-планировочного элемента	Наличие элемента			Выявленные нарушения и замечания		Работы по адаптации объектов	
		есть/ нет	№ на плане	№ фото	Содержание	Значимо для инвалида (категория)	Содержание	Виды работ
					вставок дверей и перегородок отсутствует.		яркую контрастную маркировку высотой не менее 0,1м. и шириной не менее 0,2м., или круг диаметром 0,1-0,2 м, расположенную на уровне 0,9 – 1,2 м. и 1,3-1,4.	
6	Пути эвакуации (в том числе зоны безопасности)	есть		4,5	Эвакуация происходит через главный выход.	К, О, С, Г, У	Установить аварийное освещение на эвакуационном выходе. Понизить пороги до 0,014м. Кромки ступеней или поручни лестниц на путях эвакуации должны быть окрашены краской, светящейся в темноте, или на них наклеены световые ленты. Оборудовать стрелки навигации на стенах коридора направляющие к выходу эвакуации.	Ремонт текущий
7	Общие требования к зоне	Проектные решения зданий и сооружений должны обеспечивать безопасность посетителей в соответствии с требованиями "Технического регламента о безопасности зданий и сооружений", "Технического регламента о требованиях пожарной безопасности" и ГОСТ 12.1.004 с обязательным учётом психофизиологических возможностей инвалидов различных категорий, их численности и места предполагаемого нахождения в здании или сооружении. Пути движения внутри здания следует выполнять в соответствии с пунктом 6.2СП 59.13330.2016 «Доступность зданий и сооружений для маломобильных групп населения».						

#### Заключение по зоне:

Наименование структурно-функциональной зоны	Состояние доступности *	Приложение		Рекомендации по адаптации (вид работы)**
		№ на плане	№ фото	
Путь (пути) движения внутри здания (в том числе путей эвакуации)	ДУ		4,5,6,7,10,18,19	Ремонт текущий

\* Указывается: "ДП-В" – объект доступен полностью всем; "ДП-И" ("К", "О", "С", "Г", "У") – объект доступен полностью избирательно ("К" – для передвигающихся в кресле-коляске, "О" – с нарушениями опорно-двигательного аппарата, "С" – для инвалидов с нарушениями зрения, "Г" – для инвалидов с нарушениями слуха, "У" – для инвалидов с нарушениями умственного развития); "ДЧ-В" – объект доступен частично всем; "ДЧ-И" ("К", "О", "С", "Г", "У") – объект доступен полностью избирательно ("К" – для передвигающихся в кресле-коляске, "О" – с нарушениями опорно-двигательного аппарата, "С" – для инвалидов с нарушениями зрения, "Г" – для инвалидов с нарушениями слуха, "У" – для инвалидов с нарушениями умственного развития); "ДУ" – объект условно доступен; "ВНД" – объект временно недоступен.

\*\* Указывается один из вариантов: не нуждается; ремонт (текущий, капитальный); индивидуальное решение с техническим средством реабилитации; технические решения невозможны – организация альтернативной формы обслуживания.

Комментарий к заключению: \_\_\_\_\_

#### 4. Зона целевого назначения здания (целевого посещения объекта) Зона обслуживания инвалидов

№ п/п	Наименование функционально-планировочного элемента	Наличие элемента			Выявленные нарушения и замечания		Работы по адаптации объектов	
		есть/нет	№ на плане	№ фото	Содержание	Значимо для инвалида (категория)	Содержание	Виды работ
1	Кабинетная форма обслуживания	есть		8,9, 11, 12, 13, 14, 25	Ширина дверного проема 0,6 м., порог отсутствует. Дверь в кабинет кабинета	К, О	Ученические места для учащихся-инвалидов должны размещаться идентично в однотипных учебных помещениях одного учебного учреждения. В учебном помещении первые столы в ряду у окна и в среднем ряду следует предусмотреть для учащихся с недостатками зрения и дефектами слуха, а для учащихся, передвигающихся в кресле-коляске - выделить 1-2 первых стола в ряду у дверного проема.	Ремонт текущий

№ п/п	Наименование функционально-планировочного элемента	Наличие элемента			Выявленные нарушения и замечания		Работы по адаптации объектов	
		есть/нет	№ на плане	№ фото	Содержание	Значимо для инвалида (категория)	Содержание	Виды работ
2	Зальная форма обслуживания (малый спортивный зал на первом этаже; большой спортивный зал на втором этаже; актовый зал на третьем этаже)	есть		15, 16, 17, 21, 22, 23, 24, 26	<p>1) Малый спортивный зал. Ширина дверного проема 0,85 м., порога нет;</p> <p>2) Большой спортивный зал. Ширина дверного проема 0,65 м., порог 0,02 м. Двери в раздевалку 0,78 м.;</p> <p>3) Актовый зал. Ширина дверного проема 0,68 м., порог 0,02 м.</p>		<p>Заменить дверные блоки. Установить блоки с шириной рабочей створки в свету не менее 0,9 м. Высота порога не должна превышать 0,014 м.</p>	Ремонт текущий
3	Столовая (1 этаж)	есть		27, 28, 29, 30	Ширина двери 0,9 м, порог 0,02 м.	К,О,С	<p>Высота порога не должна превышать 0,014м. Раковина должна располагаться на высоте 0,8 м., раковины применять консольного вида. Расстановка столов, инвентаря и оборудования должна обеспечивать беспрепятственное движение инвалидов. Ширина прохода около прилавков должна быть не менее 0,9м, для обеспечения свободного прохода при проезде кресла-коляски ширину прохода рекомендуется увеличивать до 1,1м. Высота стола должна быть 0,85м, свободное пространство для ног должно быть 0,75м.</p>	Ремонт текущий

№ п/п	Наименование функционально-планировочного элемента	Наличие элемента			Выявленные нарушения и замечания		Работы по адаптации объектов	
		есть/нет	№ на плане	№ фото	Содержание	Значимо для инвалида (категория)	Содержание	Виды работ
3	Прилабочная форма обслуживания	нет						
4	Форма обслуживания с перемещением по маршруту	нет						
5	Кабина индивидуального обслуживания	нет						
6	Общие требования к зоне	Оборудовать зону целевого назначения здания в соответствии с пунктами 6.2, 6.4СП 59.13330.2016 «Доступность зданий и сооружений для маломобильных групп населения».						

### Заключение по зоне:

Наименование структурно-функциональной зоны	Состояние доступности*	Приложение		Рекомендации по адаптации (вид работы)**
		№ на плане	№ фото	
Зона целевого назначения здания (целевого посещения объекта) Зона обслуживания инвалидов	ДУ		8,9,11,12, 13,14, 15,16,17,2 1,22,23,24 ,25,26, 27,28,29,3 0	Ремонт текущий

\* Указывается: "ДП-В" – объект доступен полностью всем; "ДП-И" ("К", "О", "С", "Г", "У") – объект доступен полностью избирательно ("К" – для передвигающихся в кресле-коляске, "О" – с нарушениями опорно-двигательного аппарата, "С" – для инвалидов с нарушениями зрения, "Г" – для инвалидов с нарушениями слуха, "У" – для инвалидов с нарушениями умственного развития); "ДЧ-В" – объект доступен частично всем; "ДЧ-И" ("К", "О", "С", "Г", "У") – объект доступен полностью избирательно ("К" – для передвигающихся в кресле-коляске, "О" – с нарушениями опорно-двигательного аппарата, "С" – для инвалидов с нарушениями зрения, "Г" – для инвалидов с нарушениями слуха, "У" – для инвалидов с нарушениями умственного развития); "ДУ" – объект условно доступен; "ВНД" – объект временно недоступен.

\*\* Указывается один из вариантов: не нуждается; ремонт (текущий, капитальный); индивидуальное решение с техническим средством реабилитации; технические решения невозможны – организация альтернативной формы обслуживания.

Комментарий к заключению: \_\_\_\_\_



## 5. Жилые помещения

Наименование функционально-планировочного элемента	Наличие элемента			Выявленные нарушения и замечания		Работы по адаптации объектов	
	есть/ нет	№ на плане	№ фото	Содержание	Значимо для инвалида (категория)	Содержание	Виды работ
Жилые помещения	-	-	-	-	-	-	-
Общие указания	Оборудовать жилую зону здания в соответствии с пунктом 7 СП 59.13330.2016 «Доступность зданий и сооружений для маломобильных групп населения».						

### Заключение по зоне:

Наименование структурно-функциональной зоны	Состояние доступности*	Приложение		Рекомендации по адаптации (вид работы)**
		№ на плане	№ фото	
Жилые помещения				-

\* Указывается: "ДП-В" – объект доступен полностью всем; "ДП-И" ("К", "О", "С", "Г", "У") – объект доступен полностью избирательно ("К" – для передвигающихся в кресле-коляске, "О" – с нарушениями опорно-двигательного аппарата, "С" – для инвалидов с нарушениями зрения, "Г" – для инвалидов с нарушениями слуха, "У" – для инвалидов с нарушениями умственного развития); "ДЧ-В" – объект доступен частично всем; "ДЧ-И" ("К", "О", "С", "Г", "У") – объект доступен полностью избирательно ("К" – для передвигающихся в кресле-коляске, "О" – с нарушениями опорно-двигательного аппарата, "С" – для инвалидов с нарушениями зрения, "Г" – для инвалидов с нарушениями слуха, "У" – для инвалидов с нарушениями умственного развития); "ДУ" – объект условно доступен; "ВНД" – объект временно недоступен.

\*\* Указывается один из вариантов: не нуждается; ремонт (текущий, капитальный); индивидуальное решение с техническим средством реабилитации; технические решения невозможны – организация альтернативной формы обслуживания.

Комментарий к заключению: \_\_\_\_\_

## 6. Санитарно-гигиенические помещения

№ п/п	Наименование функционально-планировочного элемента	Наличие элемента			Выявленные нарушения и замечания		Работы по адаптации объектов	
		есть/ нет	№ на плане	№ фото	Содержание	Значимо для инвалида (категория)	Содержание	Виды работ

№ п/п	Наименование функционально-планировочного элемента	Наличие элемента			Выявленные нарушения и замечания		Работы по адаптации объектов	
		есть/ нет	№ на плане	№ фото	Содержание	Значимо для инвалида (категория)	Содержание	Виды работ
1	Туалетная комната	есть		31, 32, 33, 34, 35, 36	На первом этаже расположен один санузел для мальчиков, один санузел для девочек. Санузлы не оборудованы для нужд маломобильных групп и инвалидов, ширина дверного проема 0,86 м, порога нет. В санузле для мальчиков есть писсуары.	К, О, С	Оборудовать доступную кабину в санузле для мальчиков и девочек. Размер доступной кабины должен быть не менее 1,6х2,2 м. Установить опорные поручни у раковины на высоте 0,75 м. Предусмотреть опорные поручни у унитаза, на высоте 0,75 м. Установить крючки для одежды, костылей и других принадлежностей на высоте не более 1,2 м. Установить тревожную кнопку со шнурком на высоте 0,8 м. Предусмотреть установку сенсорного дозатора для мыла и фена для рук.	Ремонт капитальный
2	Душевая/ ванная комната	нет						
3	Бытовая комната (гардеробная)	есть						Не нуждается
4	Общие требования к зоне	Оборудовать санитарно – гигиеническое помещение в соответствии с ГОСТ Р 51261-99и пунктом 6.3 СП 59.13330.2016 «Доступность зданий и сооружений для маломобильных групп населения».						

#### Заключение по зоне:

Наименование структурно-функциональной зоны	Состояние доступности*	Приложение		Рекомендации по адаптации (вид работы)**
		№ на плане	№ фото	
Санитарно-гигиенические помещения	ДУ		31,32,33,34,35,36	Ремонт капитальный

\* Указывается: "ДП-В" – объект доступен полностью всем; "ДП-И" ("К", "О", "С", "Г", "У") – объект доступен полностью избирательно ("К" – для передвигающихся в кресле-коляске, "О" – с нарушениями опорно-двигательного аппарата, "С" – для инвалидов с нарушениями зрения, "Г" – для инвалидов с нарушениями слуха, "У" – для инвалидов с нарушениями умственного развития); "ДЧ-В" – объект доступен частично всем; "ДЧ-И" ("К", "О", "С", "Г", "У") – объект доступен полностью избирательно ("К" – для передвигающихся в кресле-коляске, "О" – с нарушениями опорно-двигательного аппарата, "С" – для инвалидов с нарушениями зрения, "Г" – для инвалидов с нарушениями слуха, "У" – для инвалидов с нарушениями умственного развития); "ДУ" – объект условно доступен; "ВНД" – объект временно недоступен.

\*\* Указывается один из вариантов: не нуждается; ремонт (текущий, капитальный); индивидуальное решение с техническим средством реабилитации; технические решения невозможны – организация альтернативной формы обслуживания.

Комментарий к заключению: \_\_\_\_\_

### 7. Система информации на объекте

№ п/п	Наименование функционально-планировочного элемента	Наличие элемента			Выявленные нарушения и замечания		Работы по адаптации объектов	
		есть/нет	№ на плане	№ фото	Содержание	Значимо для инвалида (категория)	Содержание	Виды работ
1	Визуальные средства	есть		---	имеется пожарная сигнализация	К, О, С, Г, У	Для создания визуальной информации использовать общеупотребительные символы и пиктограммы, так же предусмотреть нанесение тактильной предупреждающей информации (рельефную и/или контрастно окрашенную поверхность), на стенах, на участках пола на путях движения на расстоянии 60 см. перед дверными проёмами, а также перед поворотом коммуникационных путей.	Ремонт текущий
2	Акустические средства	есть		---	Имеется пожарная сигнализация. Школьный звонок не продублирован световой индикацией	Г	При необходимости для инвалидов с нарушением слуха в помещениях следует предусмотреть установку световой сигнализации об эвакуации в случае чрезвычайных ситуаций.	Ремонт текущий

3	Тактильные средства	н е т	Нет тактильных средств информации.	С	Тактильные средства, выполняющие предупредительную функцию на покрытии пешеходных путей на участке, следует размещать не менее чем за 0,8м. до объекта информации или начала опасного участка, изменения направления движения, входа и т.п. Необходимо продублировать всю информацию и таблички на кабинетах шрифтом Брайля.	Ремонт текущий
4	Общие требования к зоне	Системы средств информации и сигнализации об опасности должны быть комплексными для всех категорий инвалидов (визуальными, звуковыми и тактильными). Все основные функциональные зоны должны быть оборудованы системой средств информационно-навигационной поддержки, обеспечивающей возможность её комфортного использования в любое время года в соответствии с ГОСТ Р 52875-2007, ГОСТ Р 51671-2000, ГОСТ Р 52131-2003и с пунктом 6.5 СП 59.13330.2016 «Доступность зданий и сооружений для маломобильных групп населения».				

#### Заключение по зоне:

Наименование структурно-функциональной зоны	Состояние доступности *	Приложение		Рекомендации по адаптации (вид работы)**
		№ на плане	№ фото	
Система информации на объекте	ДУ		-----	Ремонт текущий

\* Указывается: "ДП-В" – объект доступен полностью всем; "ДП-И" ("К", "О", "С", "Г", "У") – объект доступен полностью избирательно ("К" – для передвигающихся в кресле-коляске, "О" – с нарушениями опорно-двигательного аппарата, "С" – для инвалидов с нарушениями зрения, "Г" – для инвалидов с нарушениями слуха, "У" – для инвалидов с нарушениями умственного развития); "ДЧ-В" – объект доступен частично всем; "ДЧ-И" ("К", "О", "С", "Г", "У") – объект доступен полностью избирательно ("К" – для передвигающихся в кресле-коляске, "О" – с нарушениями опорно-двигательного аппарата, "С" – для инвалидов с нарушениями зрения, "Г" – для инвалидов с нарушениями слуха, "У" – для инвалидов с нарушениями умственного развития); "ДУ" – объект условно доступен; "ВНД" – объект временно недоступен.

\*\* Указывается один из вариантов: не нуждается; ремонт (текущий, капитальный); индивидуальное решение с техническим средством реабилитации; технические решения невозможны – организация альтернативной формы обслуживания.

Комментарий к заключению: \_\_\_\_\_